

Нарынское территориальное управление по землеустройству и регистрации прав на недвижимое имущество Госрегистр Кыргызской Республики

Идентификационный код: 4-05-17-1003-0108

Адрес: Нарын району, Миң-Булак АӨ, с/о Өрпөк, Бакыгтай-Ата кыска көчөсү № 14


ТЕХНИЧЕСКИЙ ПАСПОРТ единицы недвижимого имущества

Школы с земельным участком

Собственник	Часть (доля)	Документы на право собственности
Айыл окмот Миң-Булакского айыльного аймак	целая	Постановление № 531 Правительства Кыргызской Республики от 11-ноябрь 1996-года, Постановление № 6 Миң-Булакский айыльный округ от 20-01-2011-года, акт приемки в эксплуатацию № б/н от 16-12-2010-года и гос. акт о праве бессрочного пользования земельным участком № 028840
Пользователь	Часть (доля)	Документы на право пользования
		года, акт приемки в эксплуатацию № б/н

Начальник управления

С. Нурмамбетов



МП

Паспорт составлен: 26-декабрь 2017-года

При обнаружении изменений технических параметров единицы недвижимого имущества взамен данному техническому паспорту собственнику выдается новый технический паспорт.

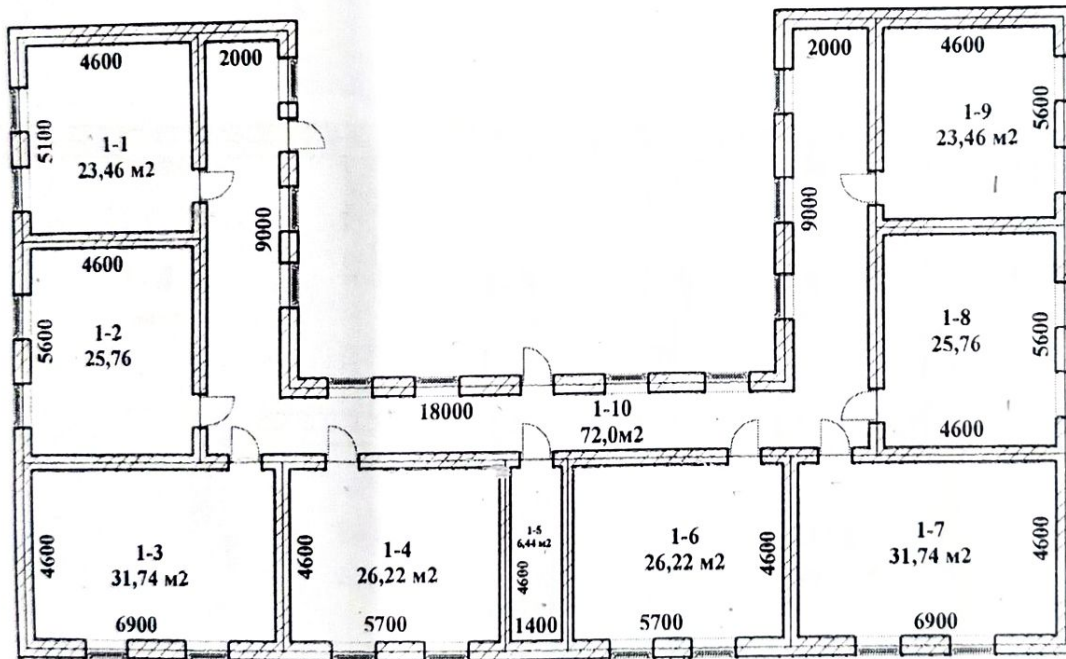
ПОЭТАЖНЫЙ ПЛАН

Масштаб 1:100

Идентификационный код: 4-05-17-1003-0108

Почтовый адрес ЕНИ: Нарын району, Миң-Булак АӨ, с/о Өрнөк, улица пер Бакытай Ата № 14

Литер	Этаж	Площадь застройки м ²	Кол-во этажей	Год постройки	Тип, серия	Материал стен	
А	1	376,0	1	2010-год	инд. типа	ж/к	



±

III

III

III

III

III

Кадастровый топограф

[Signature]

Т.Кемеловдата съемки поэтажного плана 25.12.2017

Картограф

[Signature]

А.Сатыбалдиев

дата подгот. поэтажного плана 26.12.2017

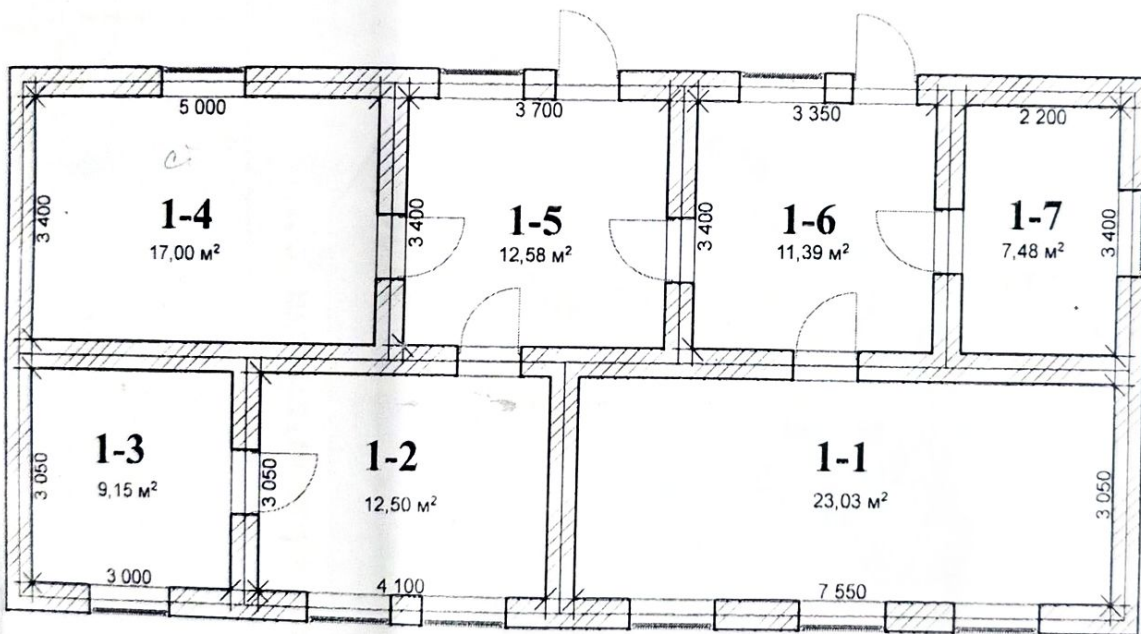
ПОЭТАЖНЫЙ ПЛАН

Масштаб 1:100

Идентификационный код: 4-05-17-1003-0108

Почтовый адрес ЕНИ: Нарынский р/н, Миң-Булак, с/о Орнөк, улца пер. Бакытай Ата № 14

Литер	Этаж	Площадь застройки м ²	Кол-во этажей	Год постройки	Тип, серия	Материал стен	
Б	1	120,0	1	1975-год	инд. типа	с/к	



Кадастровый топограф Т.Кемелов дата съемки поэтажного плана 25.12.2017

Картограф А.Сатыбалдиев дата подгот. поэтажного плана 26.12.2017

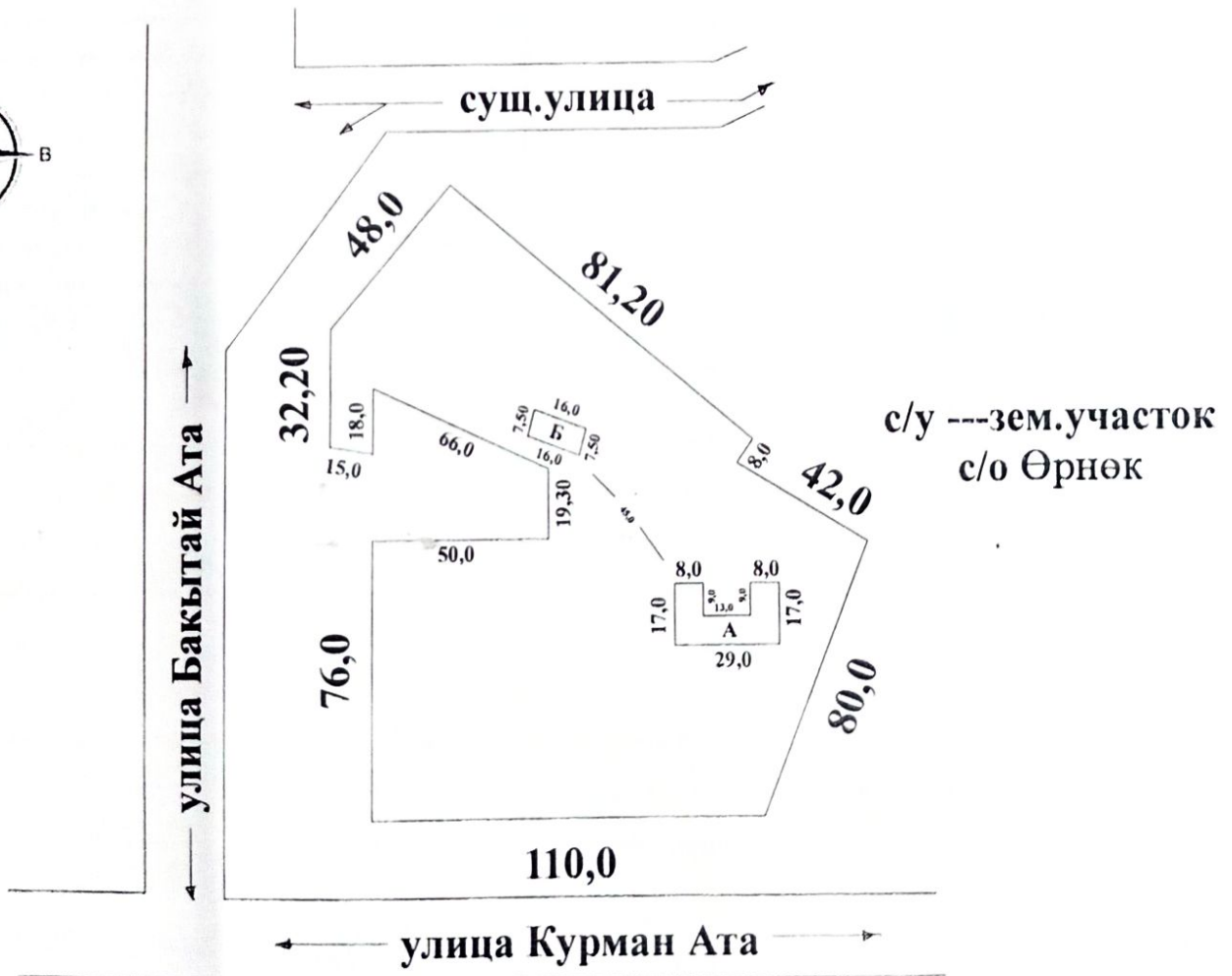
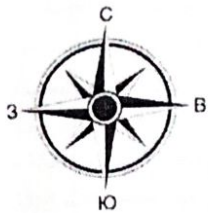
КАДАСТРОВЫЙ ПЛАН

Масштаб 1:2000

Идентификационный код: 4-05-17-1003-0108

Почтовый адрес ЕНИ: Нарынский району, Мин-Булак АӨ, с/о Өрнөк улица пер. Бакытай Ата № 14

Площадь земельного участка м ²			Общая строительная площадь строений м ²	Кол-во этажей единиц. недвиж.	Год постройки основного строения	Материал стен	Примечание
по юридическим документам	фактическая (по результ. измерения)	Выявленная разница					
14686,0	14686,0	—	496,0	1	2010-год	ж/к	



Кадастровый топограф Т.Кемелов дата съемки кадастр. плана 25.12.2017

Картограф А.Сатыбалдиев дата подгот. кадастр. плана 26.12.2017

Экспликация земельного участка в м.кв.

Таблица № 3

ВСЕГО:		В том числе по факту:	
По правоустановли вающим документам	Фактическая	Застроенная	Не застроенная
14686,0 кв.м	14686,0 кв.м	496,0 кв.м	14190,0 кв.м

«26» декабрь 2017 год

Работу исполнял

Т.Кемелов

«26» декабрь 2017 год

Проверил картограф



А.Сатыбалдиев

«26» декабрь 2017 год

Принял нач.отдела

К.Сарматова

Отметка об обследовании недвижимости

Дата обследования	2017 г	200 г	200 г	200 г	200 г
Исполнитель	26-12				
картограф					
Нач.отдела					

Обследования